

Till:

- Samtliga ledamöter av Kommunstyrelsen i Österåkers Kommun
- Samtliga ledamöter i Byggnads- och trafiknämnden i Österåkers kommun
- Samtliga ledamöter i Miljö- och hälsoskyddsnämnden i Österåkerskommun
- Statsarkitektkontoret, Österåkers kommun

Kopia till:

- Länsstyrelsen i Stockholms län
- Kraftö

Från:

- Andersson Charlotta, Öster-Tranvik 1:85-86, 08-542 492 82, 070-406 92 53
- Andersson Leif, Öster-Tranvik 1:85-86, 08-542 492 82, 070-768 94 46
- Gummesson Anders, Väst-Tranvik 1:7, 08-542 490 45, 070-291 24 70
- Johansson-Gummesson Christina, Väst-Tranvik 1:7, 08-542 492 04, 076-267 52 61
- Gummesson Hans, Väst-Tranvik 1:7, 1:14, 08-542 49 123
- Gummesson Harriet, Väst-Tranvik 1:7, 1:14, 08-542 49 123
- Gummesson Anders, Öster-Tranvik 1:15, 1:9, 08-542 490 54, 070-592 44 44
- Henriksson Karin, Öster-Tranvik 1:15, 1:9, 08-542 490 54, 070-202 54 60

Ovanstående fastighetsägare önskar med denna skrivelse framföra sina synpunkter till byggnation av "Tranviksparken". Eventuella bygglövs kommer att överklagas separat från varje ovanstående berörd fastighetsägare.

## Angående planerade vindkraftverk på Ljusterö.

### Bakgrund

Idag finns ett 74 meter högt vindkraftverk på Ljusterö. Energibolaget Kraftö (etablerat 2006) har en intention att uppföra ytterligare nio nya vindkraftparke med sammanlagt 23 nya vindkraftverk på Ljusterö, upp till 150 meter höga. Ytterligare ett kraftverk är planerat, vilket skulle ge totalt **25** kraftverk på Ljusterö.

Ett rimligt minsta avstånd till ett kraftverk pga. störningar kan vara 500-1000 meter.<sup>1</sup> Länsstyrelsen har valt en schablonmässig buffertzon på 500 m runt byggnad. Skyddsavståndet runt verksamheter med betydande risker är satt av Österåkers kommun till 500 m. Det befintliga 74 meter höga kraftverket klassas av kommunen såsom ett "större miljö- och riskobjekt".<sup>2</sup> Ljudet från kraftverken får max uppgå till 40 dB utanför ett bostadshus.<sup>3</sup> Kraftö har valt att följa rekommendationerna om 500 meter respektive 40 dB. Inom skyddszone får ej bostadsbyggnad finnas/uppföras.

Konsekvenser för oss närboende

Som fastboende på Ljusterö kommer vi givetvis att dagligen bli berörda av den förändrade landskapsbild de nya anläggningarna skulle utgöra. Våra fastigheter och bostadshus ligger angränsande det sydligaste av verket (med placering på fastighet Väst-Tranvik 1:12). Vi kommer ha tydlig utsikt över det 140 meter höga kraftverken från våra hem. Kraftverket är placerad 30 meter över havet, vilket ger en verklig höjd på 170 meter över havet. Ljudet och skuggorna från de roterande rotorbladen (dryga 100 meter i diameter) blir för oss en påtaglig verklighet med ständigt inkommande intryck via våra visuella och auditiva

<sup>1</sup> Länsstyrelsens Rapport 2007:12 "Vindkraftverk i Stockholms län", sidan 19.  
<sup>2</sup> Österåker kommuns översiktsplan, sidan 47 och 49.  
<sup>3</sup> Boverket

sinneskanaler. Placeringen av det sydligaste kraftverket ligger dessutom inom ett väl frekventerat friluftsoch- och strövområde i anslutning till bofasta och fritidsboende inte bara för de ca 40 fastigheterna i Tranvik, utan också för såväl Kärnäs (med ca 150 fastigheter) och Grundvik (196 fastigheter).

De skyddszonerna kring kalkylerna runt kraftverken infaller till stor del på angränsande fastigheter. Vi, åtta avsändare av detta brev, skulle alla bli drabbade av den ändrade statusen vår mark skulle erhålla. Våra marker blir belagda med restriktioner såsom byggnadsförbud, vilket i framtiden kan störa framtida fastighetsbildning och som exempelvis komplicerar bilden när våra barn önskar stycka av tomtmark. Avståndet från planerad placering av kraftverket till angränsande mark är 60 meter. Vi anser inte detta vara ett rimligt respektavstånd till angränsande markägare. Ett troligt scenario är dessutom att värdet på våra fastigheter förändras till det sämre.

Anläggande av vindkraftverk kan också innebära att berörda områden blir detaljplanerade. Tolkingen av regelverket tycks skilja sig åt från kommun till kommun, vilka också hanterar frågan olika. Om det här är förenligt med Plan- och Byggnadsnämnden utreds just nu av Boverket, hur Österåker ställer sig i frågan tycks ännu vara oklart. Att marken blir detaljplanerad innebär vid jakt att tillstånd för att avlossa skott måste ansökas. Konsekvensen blir en ökad kostnad och inskränkning av utnyttjandet av den egna marken. Vi har alla ett genuint intresse för naturen och bedriver jakt på våra marker.

## Kommunen om Ljusterö

I kommunens gällande Översiktsplan 2006 (nedan kallad ÖP, vid skrivande stund uppdaterad 20080513) går att läsa följande mål för Österåkers kommun:

”Öns karakter och huvudsakliga markanvändning bör vara oförändrad. Viss komplettering av bebyggelse och anläggningar kan prövas i anslutning till befintlig bebyggelse. De fastboendes intressen skall väga tungt i denna prövning.”<sup>4</sup>

”Gemensamt för hela skärgården är att den har ett stort natur- och kulturvärde samt stor betydelse för naturvård och friluftsliv. Miljöerna är till stora delar känsliga för förändringar.”<sup>5</sup>

”Vid prövning av ev. nya störande verksamheter skall lägen undvikas i anslutning till skyddsavårda områden med hänsyn till kultur-, natur- och fritidsintressen liksom till planerad framtida markanvändning.”<sup>6</sup>

”Exploateringsföretag och andra ingrepp i miljön får komma till stånd endast om de kan ske på sådant sätt som inte påtagligt skadar områdets natur och kulturvärden.”<sup>7</sup>

”Skogens betydelse för naturupplevelser och friluftsliv tas till vara”<sup>8</sup>

## Länsstyrelsen om vindkraftverk i Stockholms län

I Rapport 2007:12 ”Vindkraftverk i Stockholms län – planeringsunderlag för större vindkraftverksanläggningar” från Länsstyrelsen i Stockholms län finns bl.a. kartor över olika utredningsområden. Karta 2A<sup>9</sup> visar på Ljusterö 4 stycken markerade områden med klassning ”Riksintrussen och reservat. Potentiella konfliktområden” - allihop sammanfallande

<sup>4</sup> ÖP sid 8

<sup>5</sup> ÖP sid 8

<sup>6</sup> ÖP sid 23

<sup>7</sup> ÖP sid 30

<sup>8</sup> ÖP Bilaga 3 – Miljömil, punkt 12

<sup>9</sup> Rapport 2007:12 sidan 26

med Kraftö's vindkraftverksparaker, "Tranviksparken" är en av dem. Följande citat återfinns också i rapporten:

"I och med att vindkraft kan lokaliserat inom områden som har så låga vindhastigheter som 6 m/s, bör det nu vara lättare att hitta intressanta områden för vindkraft även inne på land i länet. Det borde vara en fördel eftersom de mest skyddsavgränsade områdena därigenom skulle kunna undvikas."<sup>10</sup>

"När olika markanvändningsintressen konkurrerar mot varandra i planeringen måste en intresseavvägning göras. Till syvende och sist är det många gånger de lokala förutsättningarna som är avgörande. När det gäller de enskilda vindkraftsprojekten är det angeläget att de lokaliserat på ett varsamt sätt."<sup>11</sup>

"Avsaknaden av ett långsiktigt perspektiv på vindkraftverken kan påverka framtida markanvändningsbehov negativt."<sup>12</sup>

Genomförandet ett projekt där ett större område påverkas kan givetvis hanteras på en mängd olika sätt för att inte hamna i konflikt med övriga intressenter i området. Exploatören, Kraftö, har ur synvinkel valt att informera oss berörda markägare jämlikt, som processen. Den första information som nått oss var det personligt adresserade brevet, som anlände 2 maj, 10 dagar innan sammrådsmötet. Vid denna tidpunkt har processen gått så pass långt att ett preliminärt bygglovansökan är inlämnat. Detta brev nådde dock inte andra intressenter, exempelvis boende i kärnan eller Grundvik.

### Sammanfattning

Underlagande fastighetsägare framför att vi starkt motsätter den planerade byggnationen av "Tranviksparken".

Vi önskar att Ni som emottagit detta brev...

- bekräftar att det nått fram till Er
- tydliggör Er ställningstagande angående: att det planerade kraftverket i Tranvik gör våra marker "oanvändbara" i framtiden - utom vår möjlighet till påverkan
- hur Ni ser på frågan om området runt vindkraftverken bör detaljplaneras eller inte
- ger ett uttalande om i vilken omfattning Ni ser att Kraftö's projekt ligger i linje med såväl:

- kommunens egna mål och visioner samt
- Länsstyrelsen riktlinjer.

Hör av er om det finns några frågetecken, via telefon (se ovan) eller till e-post: [apelgarden@telia.com](mailto:apelgarden@telia.com)









Med vänliga hälsningar,  
Från åtta fastboende i Tranvik, södra Ljusterö.

Bilaga 1: **Namnunderskrifter**, länkadresser till **källor**.

Bilaga 2: Måttsett **fastighetskarta** över Väster-Tranvik 1:12 2, visande placering av det södra kraftverkets placering samt de berörda grannfastigheterna Väster-Tranvik 1:7, Öster-Tranvik 1:15 och Öster-Tranvik 1:86.

<sup>10</sup> Rapport 2007:12 sidan 28  
<sup>11</sup> Rapport 2007:12 sidan 29  
<sup>12</sup> Rapport 2007:12 sidan 32

Bilaga 1:

Fastighetsägare	Fastighetsbeteckning	Namnunderskrift
Andersson Charlotta	Oster-Tranvik 1:85-86	
Andersson Leif	Oster-Tranvik 1:85-86	
Gummesson Anders	Väster-Tranvik 1:7	
Johansson-Gummesson Christina	Väster-Tranvik 1:7	
Gummesson Hans	Väster-Tranvik 1:7, 1:14	
Gummesson Harriet	Väster-Tranvik 1:7, 1:14	
Henriksson Anders	Oster-Tranvik 1:15, 1:9	
Henriksson Karin	Oster-Tranvik 1:15, 1:9	

Källor:

Länkadress: Rapport 2007:12 "Vindkraftverk i Stockholms län – planeringsunderlag för större vindkraftverksanläggningar" från Länsstyrelsen i Stockholms län:

[http://www.ab.lst.se/upload/dokument/publikationer/M/Rapportserien/2007/R2007\\_12\\_Vindkraft\\_i\\_Stockholms\\_lan\\_webbx.pdf](http://www.ab.lst.se/upload/dokument/publikationer/M/Rapportserien/2007/R2007_12_Vindkraft_i_Stockholms_lan_webbx.pdf)

Länkadress: Översiktsplan, Österåkers kommun:

[https://www.osteraker.se/Resource.pnx/plaza/publca/invanare/planera/plan/oversiktsplan-2006.htm?locale=sv\\_SE](https://www.osteraker.se/Resource.pnx/plaza/publca/invanare/planera/plan/oversiktsplan-2006.htm?locale=sv_SE)

